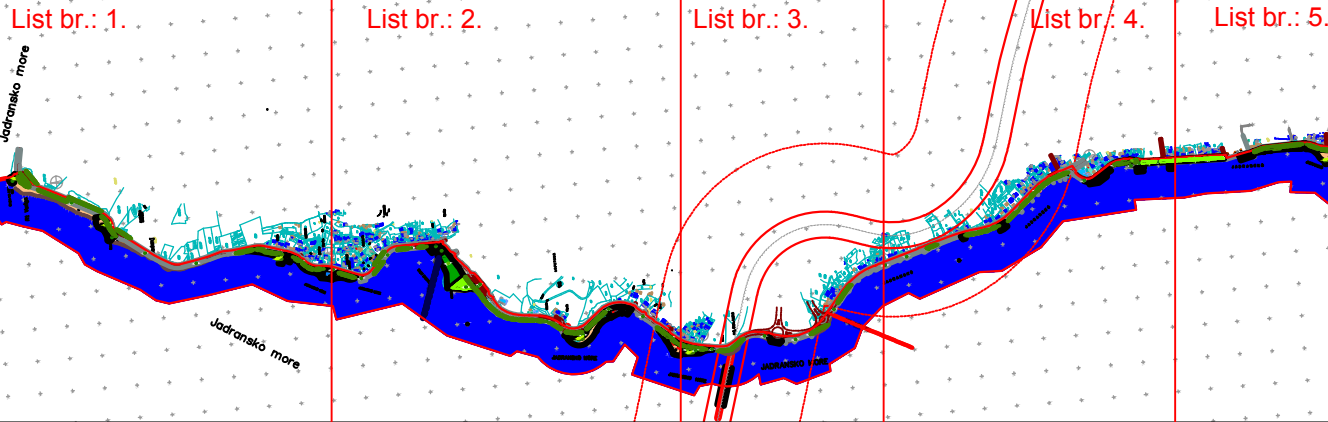



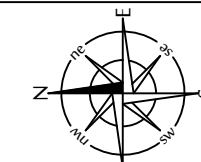

- LEGENDA**
- graniца zahvata plana
 - graniца obalnog područja
 - graniца PPPN MD
 - graniца između sektora
 - katastarska parcela
 - svjetska bastina
 - sakralna arhitektura
 - spomen obeljezje
 - Svetionik
 - Trajekt

- PEJZAŽNO UREĐENE POVRŠINE**
- Zelene površine javne namjene
- ZUS Zelenilo uz saobraćajnice
 - P Park
 - S Skver
 - PU Pješačka ulica-lungo mare
 - Područja primjene posebnih mjera i zaštite-Ozelenjavanje
 - Lokalni značaj
 - Zaštićena vrsta
 - Linearno zelenilo
- Zelene površine ograničene namjene
- ZTH Zelenilo za turizam (Hoteli)
 - ZPO Zelenilo poslovnih objekata
 - ZVO Zelenilo vjerskih objekata
- Zelene površine specijalne namjene
- ZIK Zelenilo infrastrukture
 - Uredjena kupalista
 - Ostale prirodne površine
 - Površine unutrašnjih morskih voda
 - Vodeni saobraćaj - privezišta, sidrišta.
 - Vrijedni dijelovi naselja
 - Tačke i potezi značajni za panoramske vrijednosti predjela
 - Djelimicno uredjena kupalista



**Državna studija lokacije
"Sektor 20" & "Sektor 21"**

**Pejzažna arhitektura
List br.5 - dio karte za "Sektor 21"**

Investitor	Oznaka sjevera
 MINISTARSTVO ODRAŽIVOG RAZVOJA I TURIZMA	
Obrađivač	Razmjera
 REPUBLIČKI ZAVOD ZA URBANIZAM I PROJEKTOVANJE - AD PODGORICA	R 1:1 000
	Broj lista
	13d